



АДМИНИСТРАЦИЯ ГОРОДА ПЕРМИ  
ДЕПАРТАМЕНТ ЗЕМЕЛЬНЫХ ОТНОШЕНИЙ

РЕШЕНИЕ

о размещении объектов № 2101-45-214 от 06 июля 2020

г. Пермь, ул. Сибирская, 15

Департамент земельных отношений Администрации города Перми в соответствии с пунктом 3 ст. 39.36 Земельного кодекса Российской Федерации, Положением о порядке и условиях размещения объектов на землях или земельных участках, находящихся в государственной или муниципальной собственности, на территории Пермского края без предоставления земельных участков и установления сервитутов, публичного сервитута, утвержденным Постановлением Правительства Пермского края от 22.07.2015 № 478-п

**разрешает** ООО «Красава» (ИНН 5902010045, ОГРН 1155958023770, место нахождения: 614068, Пермский край, г. Пермь, ул. Луначарского, д. 94, этаж 1).

**размещение объекта** объекты предназначенные для обеспечения пользования недрами, для размещения которых не требуется разрешения на строительство (скважина № 2).

**способ размещения объекта:** подземный, наземный, надземный

**на землях:** государственная собственность на которые не разграничена

**на срок** до 21.04.2021

**местоположение:** г. Пермь, Индустриальный район, ул. Встречная.

Территория, согласно схеме, расположена в зоне с особым условием использования территории: приаэродромная территория аэродрома аэропорта Большое Савино; в прочей зоне ограничений: зона катастрофического затопления.

ООО «Красава»:

1. соблюдать правила охранных зон воздушного пространства, установленные Постановлением Правительства Российской Федерации от 11.03.2010 № 138 «Об утверждении Федеральных правил использования воздушного пространства Российской Федерации»;


2. не допускать на земельном участке строительство объектов капитального строительства без обеспечения инженерной защиты таких объектов от затопления, подтопления;

**Приложение:**

Схема предполагаемых к использованию земель или части земельного участка (на 1 л. в 1 экз.).

И. о. начальника отдела предоставления  
земельных участков по работе  
с юридическими лицами

м.п.



Н. Н. Борцова

**Схема предполагаемых к использованию земель  
или части земельного участка**

**Объект:** Объекты, предназначенные для обеспечения пользования недрами, для размещения которых не требуется разрешения на строительство

**Местоположение:** Пермский край, г. Пермь, ул. Встречная

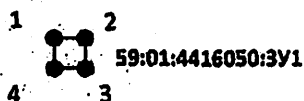
**Площадь земель или части земельного участка, кв.м.:** 4 кв.м.

**Категория земель:** Земли населенных пунктов

**Вид разрешенного использования:**

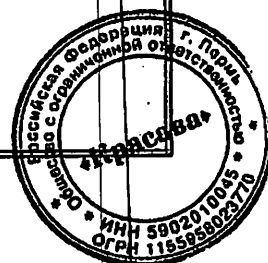
**Каталог координат, м**

№ точки	Координаты МСК-59		№ точки	Координаты МСК-59		№ точки	Координаты МСК-59	
	X	Y		X	Y		X	Y
1	513404.25	2224989.98	3	513402.24	2224991.98	1	513404.25	2224989.98
2	513404.25	2224991.98	4	513402.24	2224989.98			



59:01:4416050

1:500



59:32:3410013

1 2  
4 3 59:01:4416050:3У1

59:01:4416050

:72

:47

1:2000

Заявитель:

*Кудин*



*Т. Ю.*

Верно

Условные обозначения:

- \_\_\_\_\_ граница образуемого земельного участка
- \_\_\_\_\_ граница учтенных земельных участков
- \_\_\_\_\_ граница кадастрового квартала
- 59:01:4416050:3У1 образуемый земельный участок
- 59:01:4416050 номер кадастрового квартала